

# 《聊城市城市绿地系统专项规划（2016-2030年）》 （公布稿）

为进一步完善城市功能、提升城市形象、指导城市建设健康发展，满足市民日益增长的生活品质需求，我市启动了《聊城市城市绿地系统专项规划》编制工作。该规划已于2017年11月21日经聊城市人民政府批复实施（聊政字[2017]133号），现将主要内容公布如下：

## 一、总则

### （一）规划期限

规划期限为2016-2030年。

近期：2016-2020年      远期：2021-2030年

### （二）规划层次：分为市域和中心城区两个层面。

1. 市域层面：聊城市域范围，总面积约8715平方公里。
2. 中心城区层面：规划范围北至北苑路、西至德商高速、东至机场东路，南至南苑路，总面积约386平方公里。

## 二、规划理念

规划树立全域绿化的大生态理念，以保护城市生态安全和健康，提升城市居民生活品质，传承历史文化，优化城市景观格局为核心，构建多尺度、功能复合的城乡一体化绿化生态网络体系。依托“绿网”和水系“蓝网”，形成水绿交融的生态格局，将聊城建设成为以“江北水城，运河古都”为特色的林在城中、城在林中、生态宜居的国家森林城市、

国家生态园林城市。

### 三、市域绿地系统结构

构建“一心、两廊、四区、多带、多节点”的市域生态格局。

一心：区域性生态绿心；

两廊：京杭大运河及济聊高速生态廊道；

四区：南部沿黄河生态重点保护区、西部黄河故道生态保育区、西南部生态发展控制区和东北部的生态发展协调区；

多带：指由交通干线、水系防护林带贯通生态节点形成的多条生态带；

多节点：重要生态斑块。

### 四、城区绿地系统规划结构

规划形成“两核、两带、三环、多点”的网络化结构布局。

两核：东昌湖中央公园、望岳湖公园两处景观核心。

两带：沿古运河、徒骇河形成两条绿化景观带。

三环：分别沿财干路、光岳路、湖南路、海源路形成的景观绿环；沿北二环路、东二环路、南二环路、西二环路形成的生态绿环；沿北苑路、机场东路、南苑路、德商高速外围边界形成的防护绿环。

多点：由公园绿地、广场用地、主要出入口等构成的重要景观节点。

## 五、城区公园绿地规划

规划总绿地（不含其它绿地）9446公顷，绿化覆盖率51%，绿地率46%，人均公园绿地17.2平方米/人。

规划市级公园2处：东昌湖中央公园、望岳湖公园；

区域性公园8处：九州洼月季公园、人民公园、撷翠园、梧桐山公园、凤凰公园、创谷公园、橡胶坝公园、周公河湿地公园；

规划广场10处，居住区公园17处，小区游园32个；

规划专类公园30处：包括儿童公园、植物园、风景名胜公园、游乐园及其它专类公园；

规划带状公园23处：滨河带状公园6个、沿路带状公园17个。

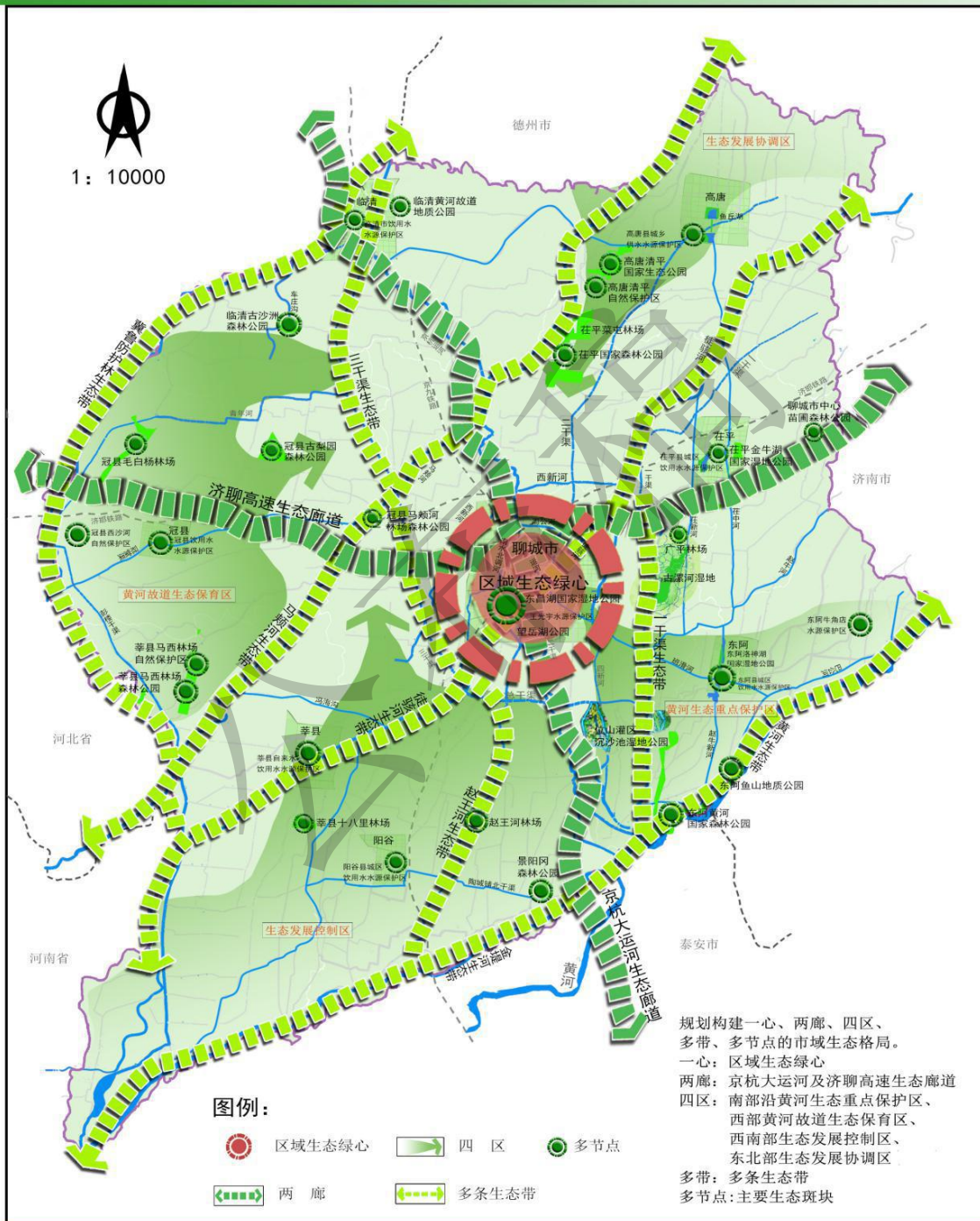
## 六、城区绿道系统规划

规划依托城区的徒骇河、京杭运河及环路内侧绿化带修建3条一级绿道，结合城区主要道路绿化带修建二级绿道，将城区范围内的公园、广场等开敞空间贯穿起来，共同构建完整的绿道网络体系。通过城区绿道网络的建设，为居民提供丰富的户外交往空间，提升居民的幸福感和家园意识。

附图：

# 聊城市城市绿地系统专项规划

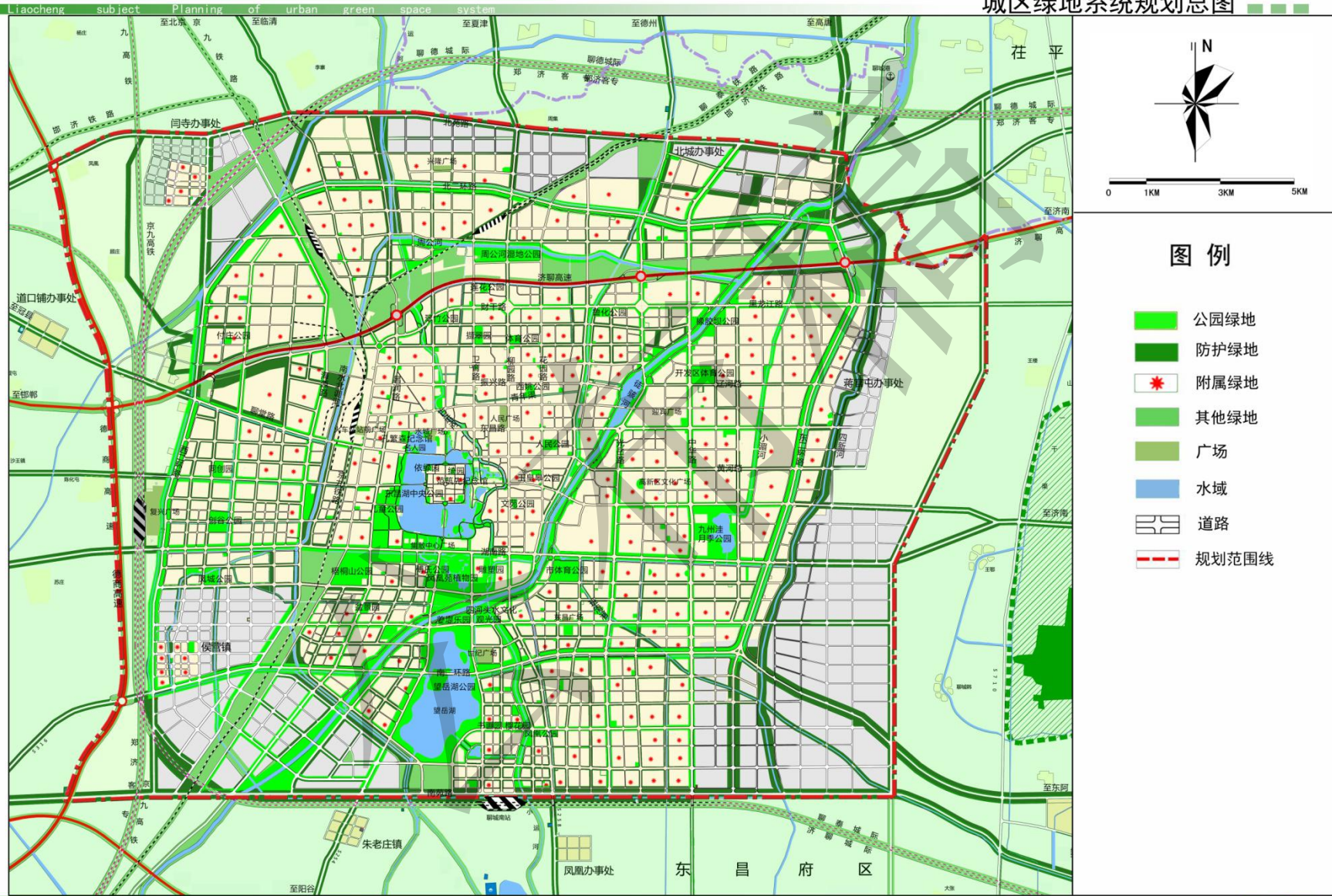
## 市域绿地规划结构图



公布版

# 聊城市城市绿地系统专项规划

## 城区绿地系统规划总图



### 图例

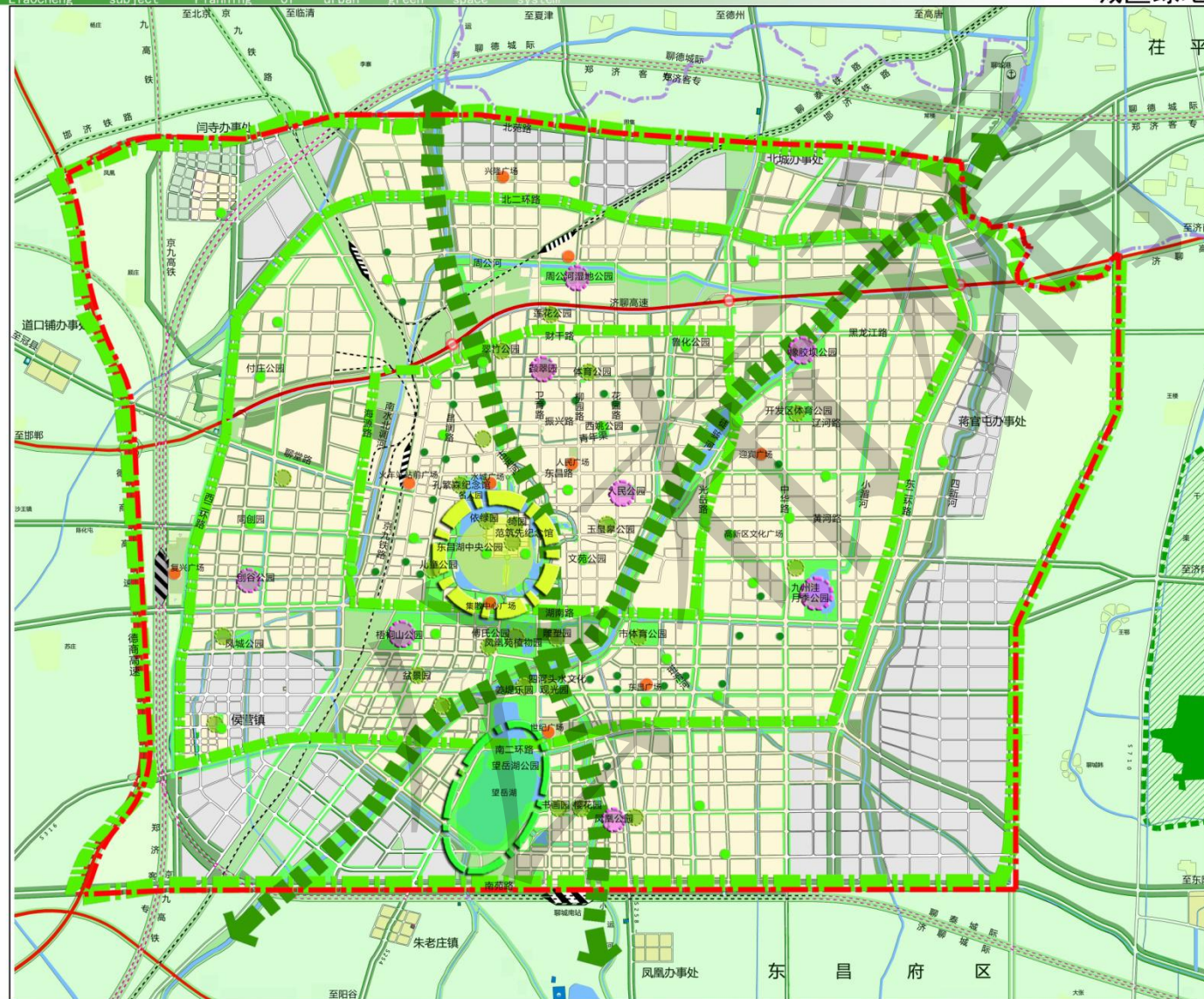
- 公园绿地
- 防护绿地
- \* 附属绿地
- 其他绿地
- 广场
- 水域
- 道路
- 规划范围线

公布版

# 聊城市城市绿地系统专项规划

Liaocheng subject Planning of urban green space system

## 城区绿地系统规划结构图



0 1KM 3KM 5KM

结构：两核、两带、  
三环、多点

### 图例

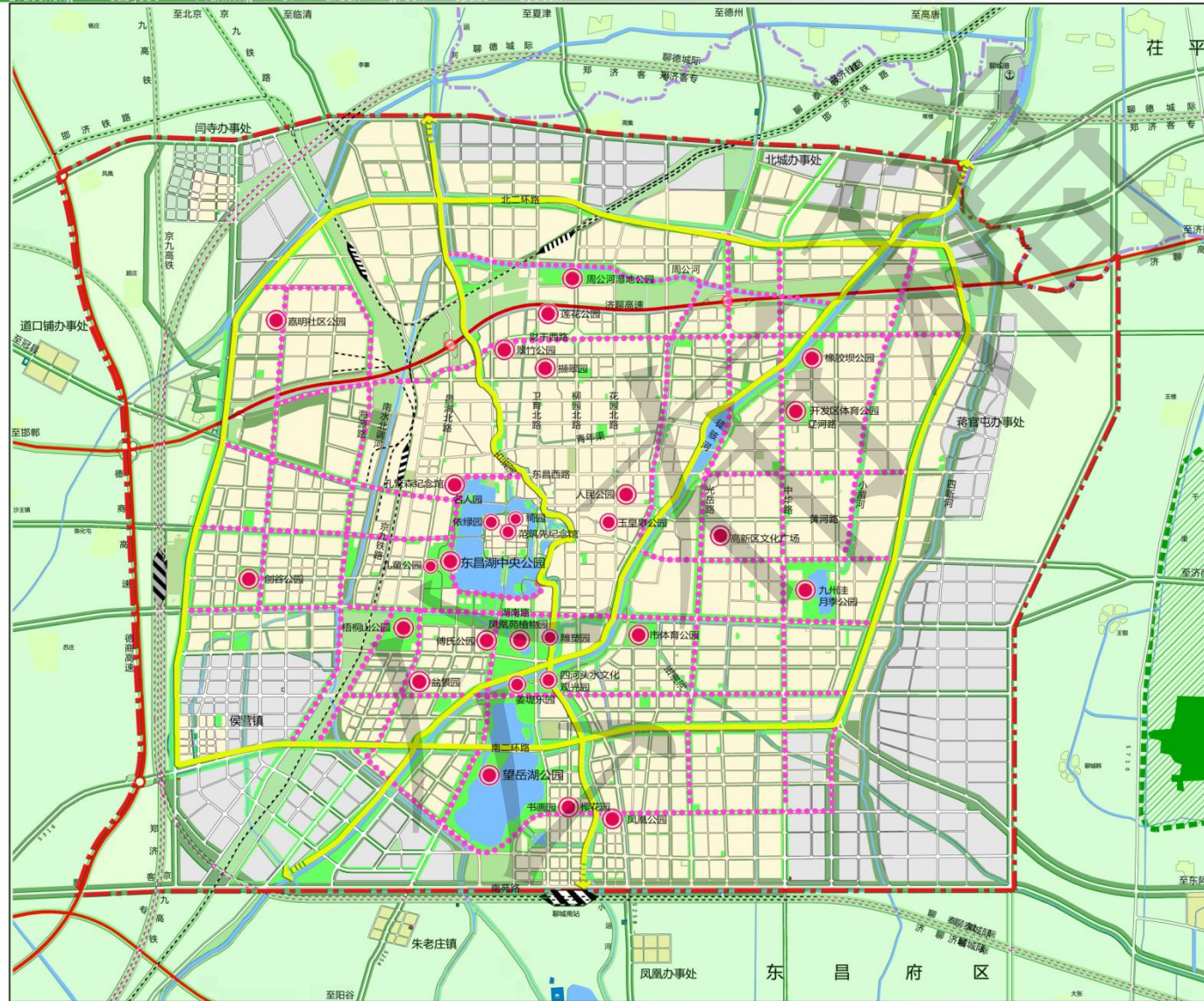
- 景观核：东昌湖中央公园
- 景观核：凤凰湖公园
- 绿化景观带
- 生态景观环
- 生态斑块及节点
- 水域
- 道路
- 规划范围线

公布版






# 聊城市城市绿地系统专项规划

Liaocheng subject Planning of urban green space system

## 城区绿道系统规划图



### 图例

-  一级绿道
-  二级绿道
-  景观节点
-  水域
-  城市道路
-  规划范围线

公布版