

《聊城市城市水系专项规划（2016-2030年）》 （公布稿）

为进一步完善城市功能、提升城市形象、指导城市建设健康发展，满足市民日益增长的生活品质需求，我市启动了《聊城市城市水系专项规划》编制工作。该规划已于2017年11月21日经聊城市人民政府批复实施（聊政字[2017]132号），现将主要内容公布如下：

一、总则

（一）规划期限

规划期限为2016-2030年。

近期：2016-2020年 远期：2021-2030年

（二）规划层次：分为市域和中心城区两个层面。

1. 市域层面：聊城市域范围，总面积约8715平方公里。
2. 中心城区层面：规划范围北至北苑路、西至德商高速、东至机场东路，南至南苑路，总面积约386平方公里。

二、规划理念

结合聊城水系资源条件及特点，突出水系的自然生态特色和运河文化特色，市域打造蓝脉绿廊的“全域水城”，城区打造河湖交融的“江北水城”。重点加强水系连通与水系景观营造，并通过水上公交及旅游规划，加强对水资源的旅游开发及利用，让市民和游客感知、体验聊城水特色，使聊城不仅有“水”的资源，更有“水”的旅游产品，使“水”

成为旅游者对聊城市的第一感知。

三、市域水系结构

规划市域形成“一心、四横、五纵、多点”的水系结构。

一心：聊在东都市区水系核心；

四横：徒骇河、马颊河、黄河及金堤河、卫河及卫运河；

五纵：京杭运河及南水北调河、位山一干渠、二干渠、三千渠、彭楼干渠；

多点：多个湖区及水库。

四、城区水系结构

规划城区形成“两轴三环，四湖多线”的城区水系结构。

两轴：即古运河历史文化轴和徒骇河城市景观轴。

三环：即景观内环河、生态中环河和防洪安全外环河。

景观内环河是由古运河、徒骇河、周公河连通形成城市黄金三角景观带；生态中环河是由西二环河、北二环河、四新河、南二环河连通形成城市生态游憩带和城市发展隔离带；防洪安全外环河是由西新河、四新河、南苑河连通形成城市防洪安全屏障。

四湖：即东昌湖、望岳湖、九州洼、莲湖构成水系网络的重要核心。

多线：即指城区约三十条河流连通成网。

五、水系景观格局

打造聊城水系“带环景网点”景观格局。

带：古运河、徒骇河、周公河三河交汇连通形成的内环黄金三角带。

环：生态绿道，城市印象景观环。

景：东昌颂雅、望岳栖霞、九州碧洼、莲湖清韵形成水韵四景。

网：水城相融，水入社区。

点：城市重要公共滨水空间、城市重要生态功能用地，河流与主要道路、铁路交界处形成 15 处景观节点。

六、水上公交规划

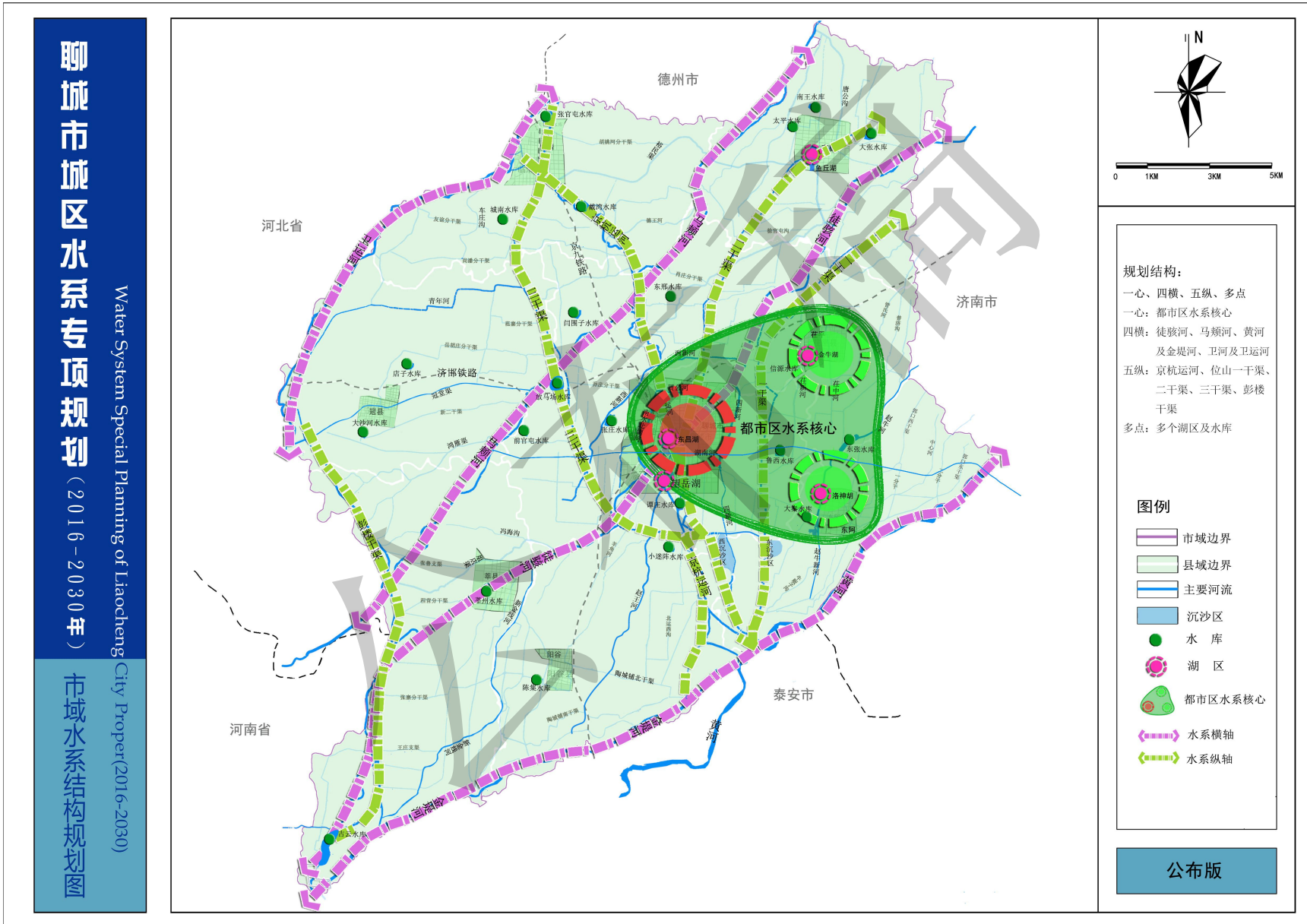
形成“一环一带、四湖联动”水上公交总体格局。

一环：指依托古运河、周公河、徒骇河围合形成的黄金三角景观内环，构建形成水上公共交通主线，全长总计约 36 公里。

一带：指依托小湄河、湖南河及班滑河北段建立的水上公共交通辅线，线路全长约 18 公里，可分为小湄河线和湖南河线两段。

四湖联动：指在水上公共交通主线和辅线以外，东昌湖景区、莲湖景区、九州洼景区和望岳湖景区四个相对独立的景区，根据各自功能和自身实际规划设置相对独立的水上公共交通子系统，子系统之间通过水上公共交通主线和辅线相互连接，共同组成既独立又统一健全便捷的水上公共交通体系。

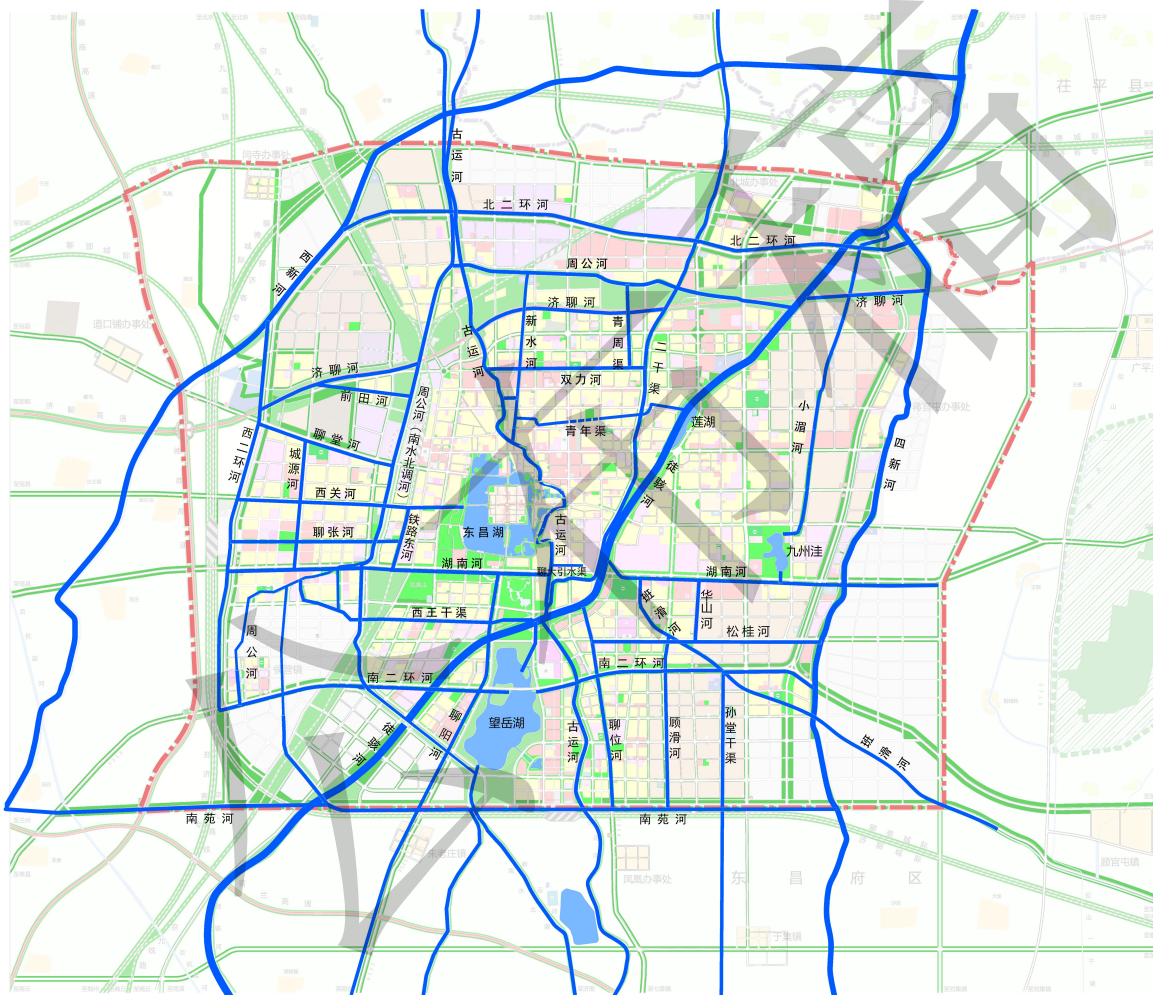
附图：



聊城市城区水系专项规划 (2016-2030年)

Water System Special Planning of Liaocheng City Proper (2016-2030)

城区水系布局 规划总图



0 1KM 3KM 5KM

图例

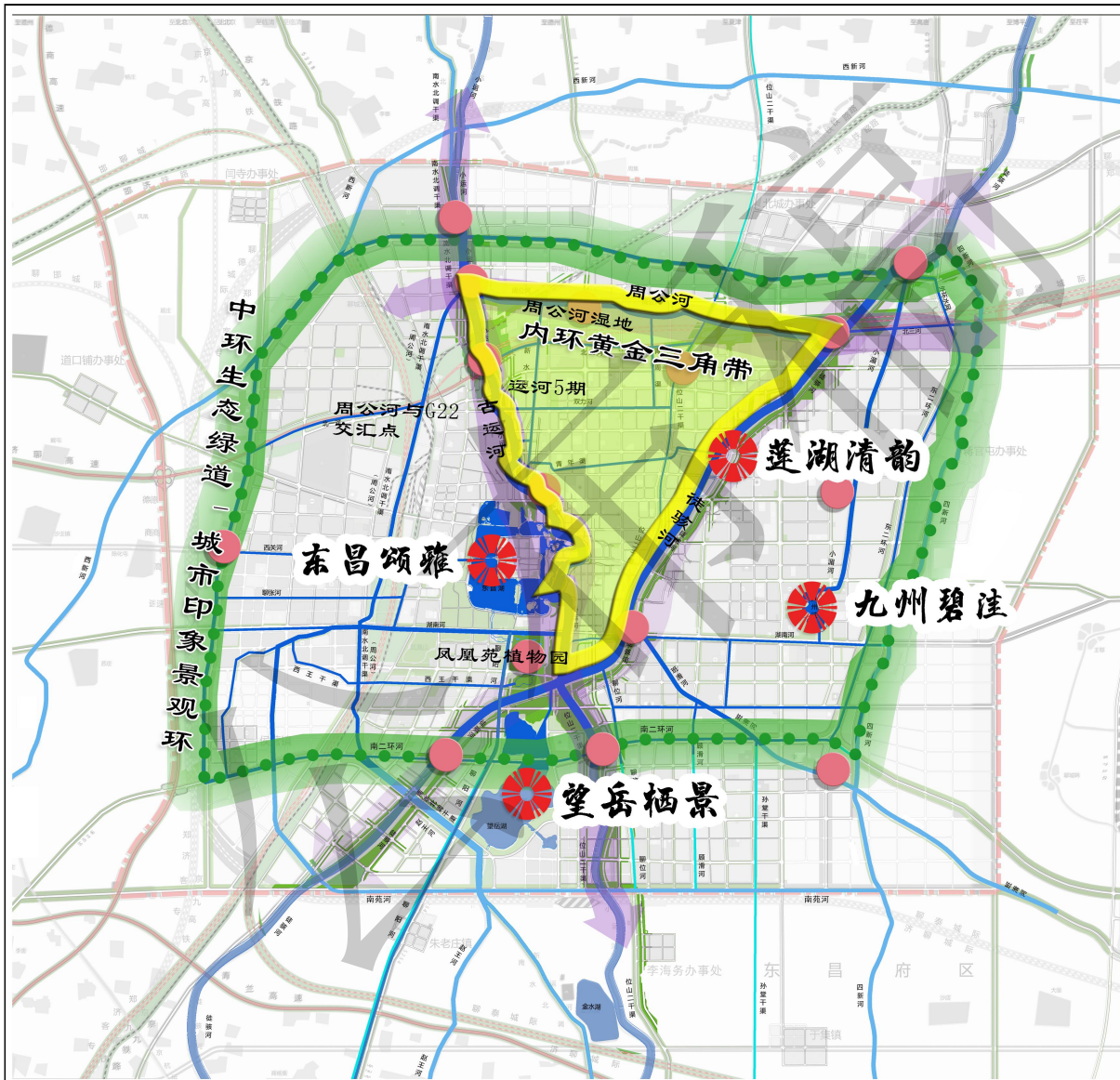
- 河道
- 湖泊、湿地
- 绿地
- 中心城区规划范围

公布版

聊城市城区水系专项规划 (2016-2030年)

Water System Special Planning of Liaocheng City Proper (2016-2030)

城区水系景观结构
规划图



0 1KM 3KM 5KM

在聊城水系空间格局的基础上打造聊城水系“带环景观节点”景观格局，即：

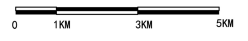
- 带：黄金三角带
- 环：生态绿道-城市印象景观环
- ★ 景：水韵四景
- 网：城中水网
- 点：重要景观节点

公布版

聊城市城区水系专项规划 (2016-2030年)

Water System Special Planning of Liaocheng City Proper (2016-2030)

城区水上公交规划图



图例

- 水上公交主线—运河线
- 水上公交主线—周公河线
- 水上公交主线—徒骇河线
- 水上公交副线
- 停泊点
- 主要景观点
- 主要景观湖区

水上线路布局结构：
 一环一带、四湖联动
 一环：黄金内环，
 一带：小濰河及湖南河
 四湖联动：东昌湖、莲湖、
 望岳湖、九州洼

公布版