

《聊城市东昌府区堂邑镇国土空间规划（2021—2035年）》 批后公布

《聊城市东昌府区堂邑镇国土空间规划（2021—2035年）》已经聊城市人民政府批复同意（批复文号：聊政复〔2024〕154号），现进行批后公布，公布内容如下：

一、规划范围

本次规划范围为堂邑镇行政辖区范围，面积61.32平方公里。规划层次分为全域和城镇开发边界范围两个层次。

二、规划期限

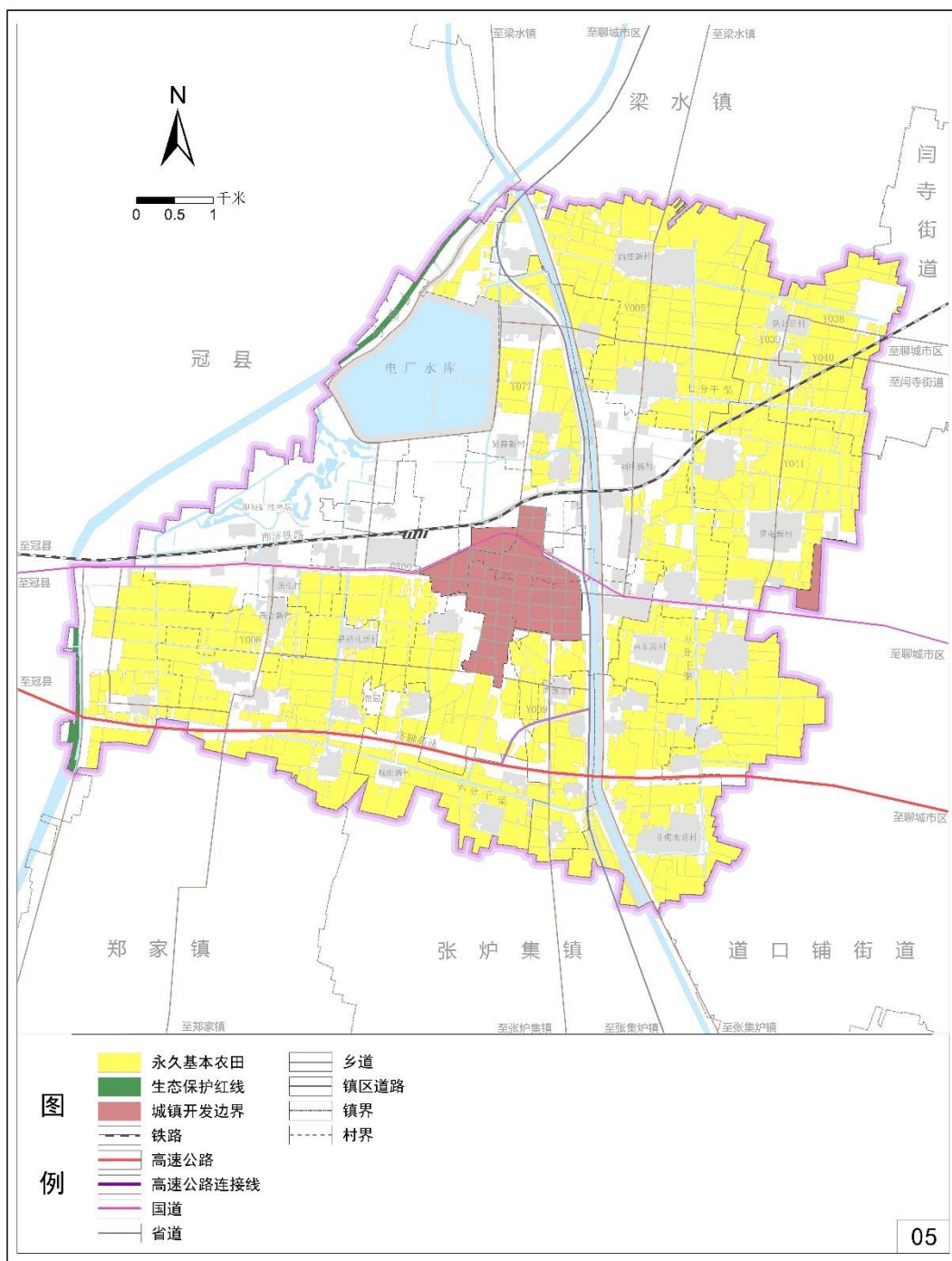
规划期限为2021年至2035年，规划基期年为2020年，近期至2025年，远期待至2035年，远景展望至2050年。

三、城镇性质

结合堂邑镇发展特征及资源条件，落实上位规划相关要求，衔接国民经济和社会发展规划，突出堂邑镇的文化特色，确定堂邑镇的城镇性质定位为：聊城市葫芦文化创意产业名镇、综合文旅休闲节点及绿色有机农产品基地。

四、严格落实约束底线

规划至2035年，耕地保有量不低于3415.48公顷（5.12万亩），永久基本农田保护面积不低于2840.57公顷（4.26万亩），落实市级下达生态保护红线面积30.01公顷，城镇开发边界规模246.88公顷。



五、构建国土空间开发保护总体格局

规划构建“一核一带、两轴三区”的国土空间开发保护总体格局。

“一核”指镇区形成的城镇发展核心；“一带”指依托马颊河形成的生态保护带；“两轴”指沿国道 G309 形成的城镇发展轴和沿西外环等形成的产业发展轴；“三区”指镇域内形成的现代农业发展区、休闲

农业发展区和特色农业发展区。

国土空间总体格局规划图

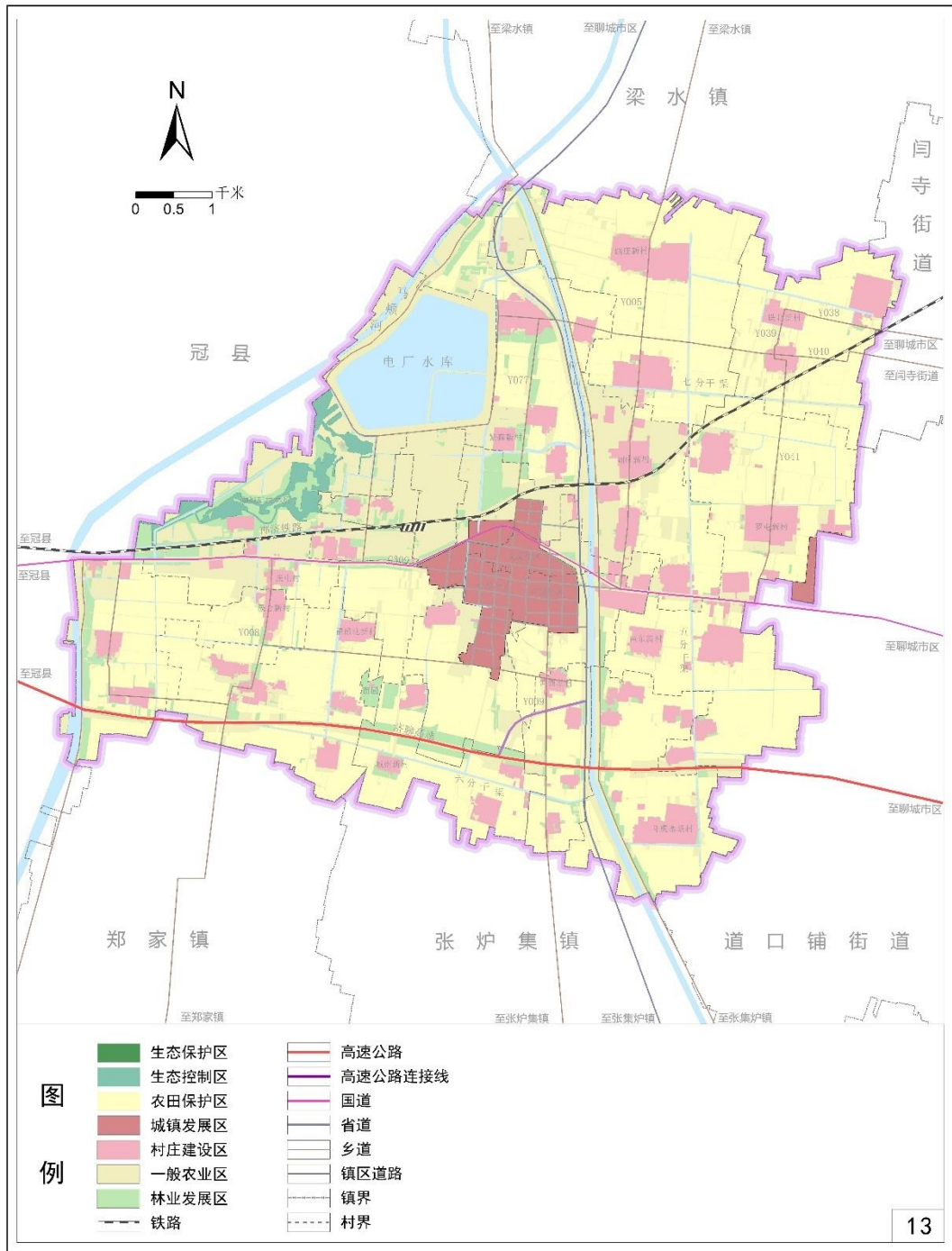


六、细化国土空间规划分区

遵循全域全覆盖、不交叉、不重叠的原则，落实和划定生态控制区、生态保护区、农田保护区、城镇发展区、乡村发展区 5 个一级分区。将乡村发展区细化为村庄建设区、一般农业区和林业发展区 3 个

二级分区。

国土空间规划分区图

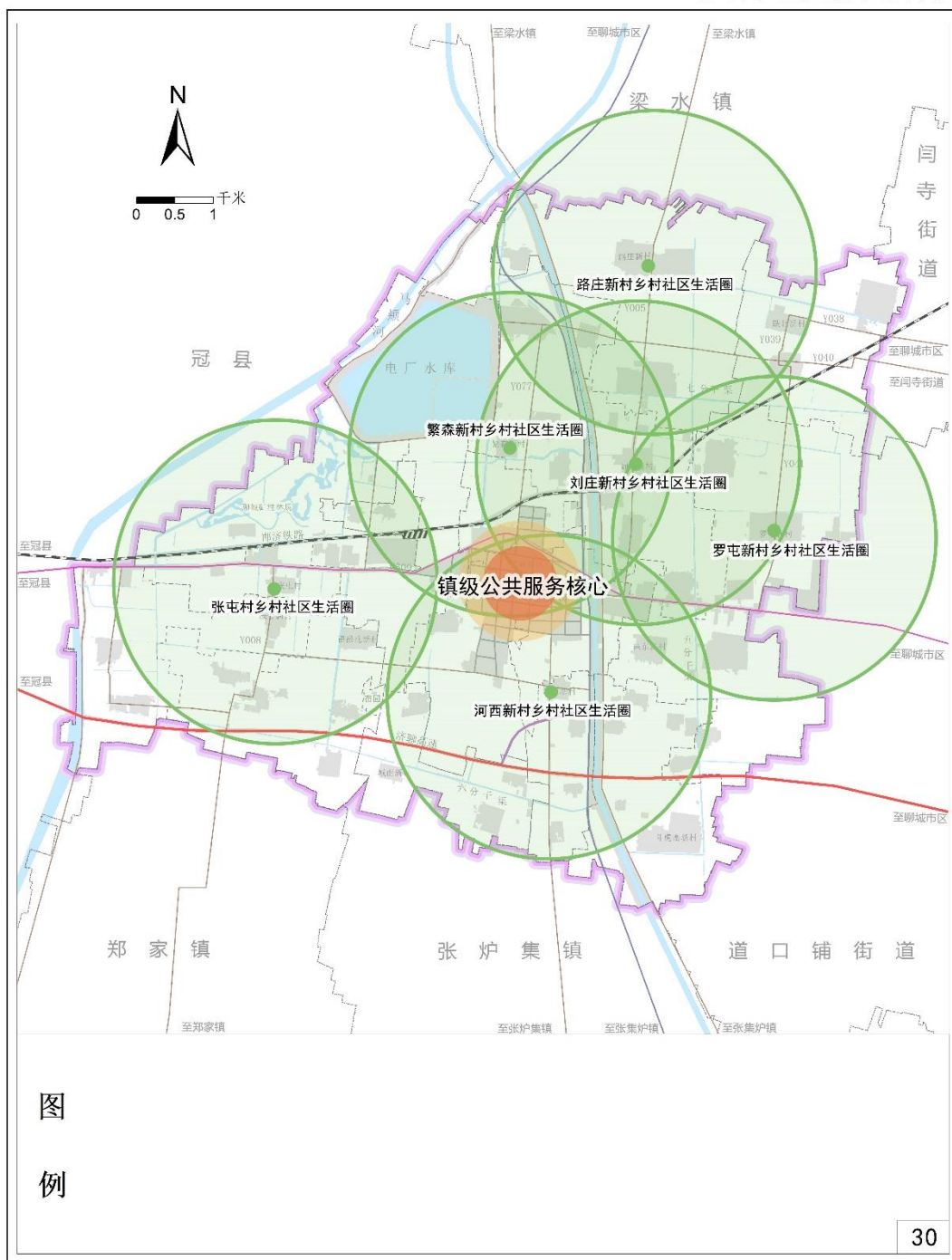


七、提升公共服务设施水平

规划构建镇级、社区（行政村）级城乡生活圈。镇级生活圈依托镇区，统筹布局生产、生活所需服务要素，形成镇域内公共服务核心，实现对镇域全域范围的辐射。社区（行政村）级生活圈统筹考虑环境、

产业、人口等因素，有针对性配置公共服务设施，服务本村及乡村社区生活圈内其他村庄。

乡村社区生活圈指引图



八、完善镇域综合交通系统

完善对外交通体系，加强堂邑镇与聊城市之间的交通联系，融入省会经济圈一体化发展；完善镇区、社区、村庄间的交通联系，构建

安全便捷、高效舒适的交通系统；完善镇区道路网络，形成功能明晰、布局均衡的路网体系；完善公交线路及设施，形成便捷、舒适的绿色公共交通体系。

综合交通规划图

